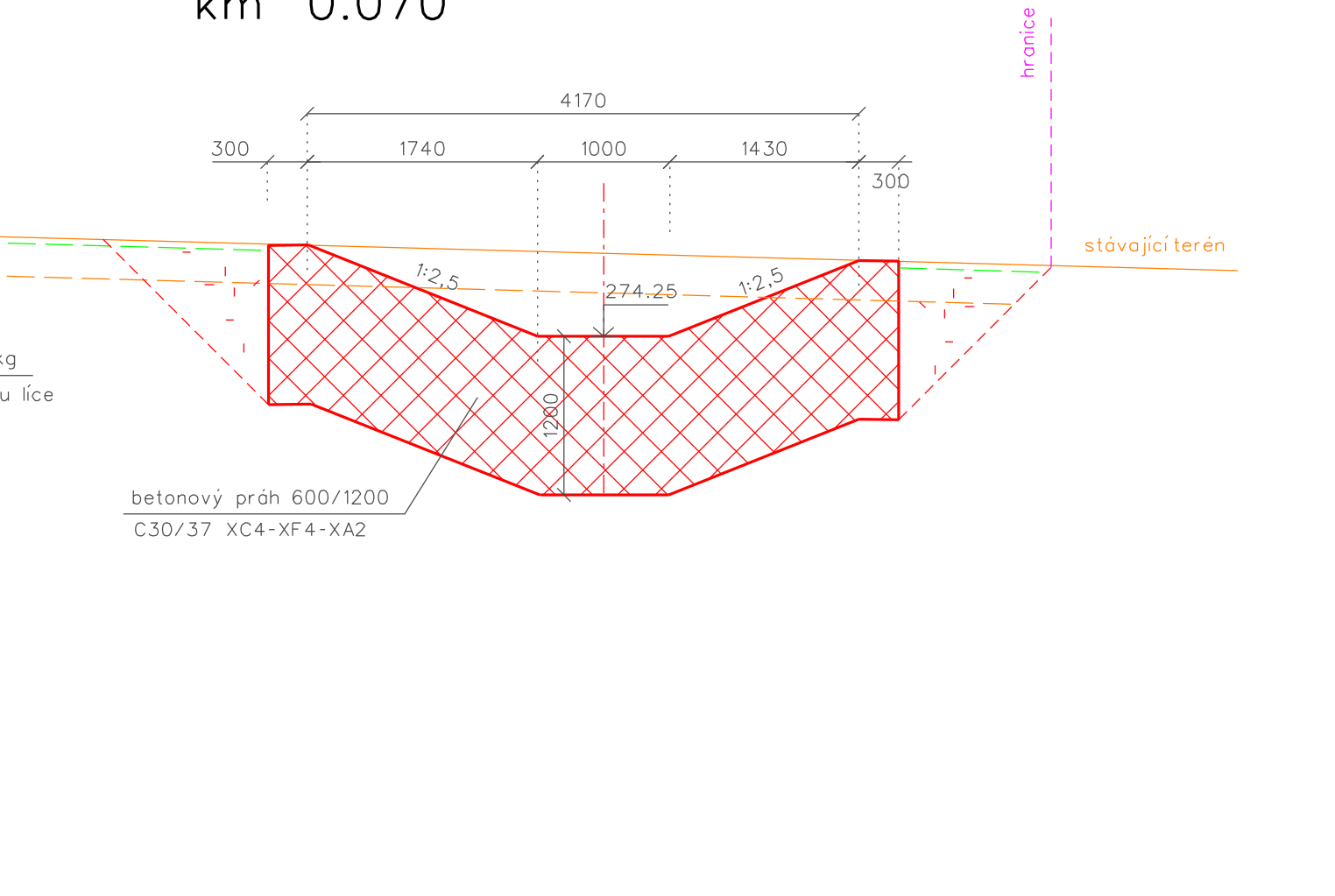
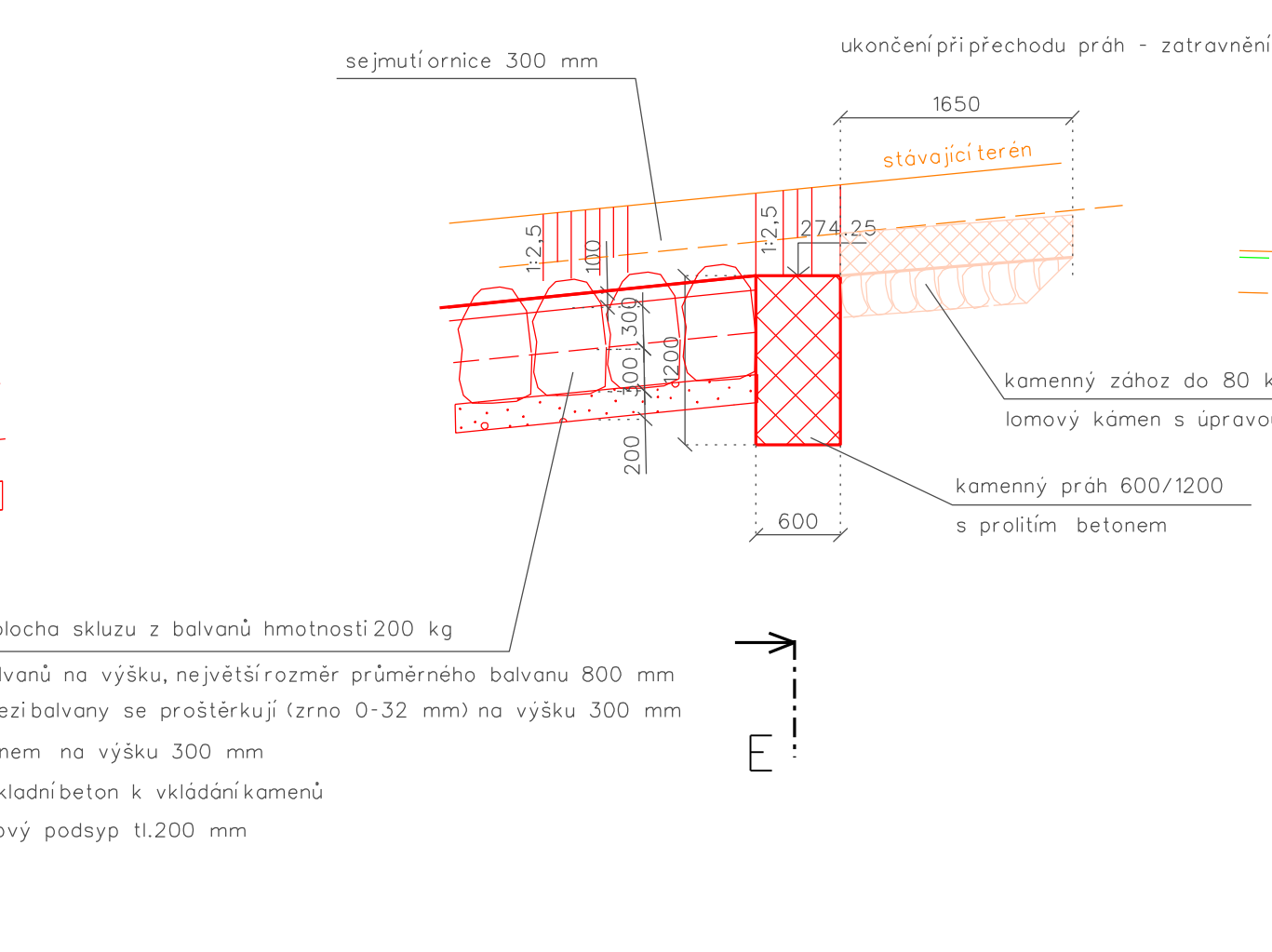
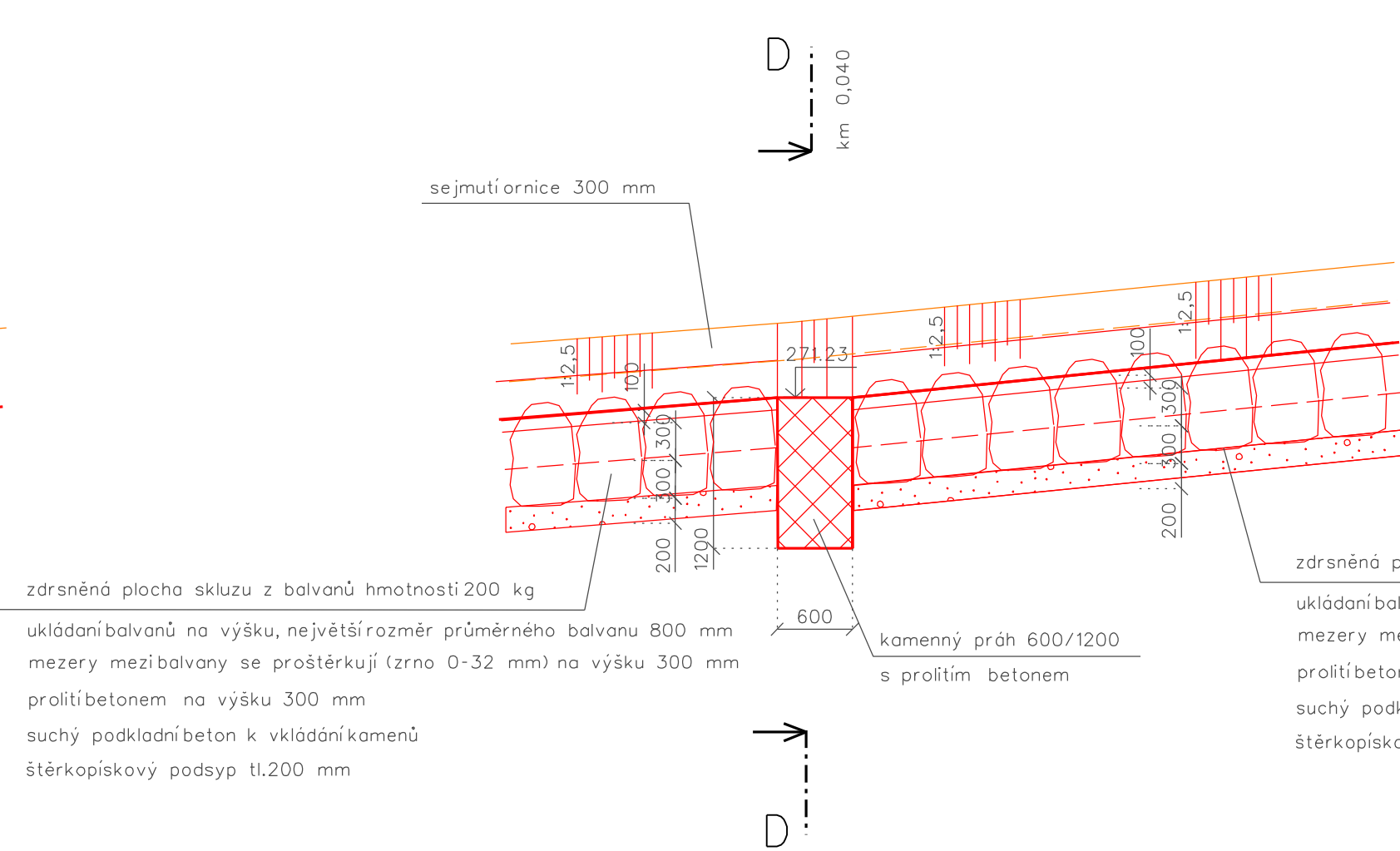
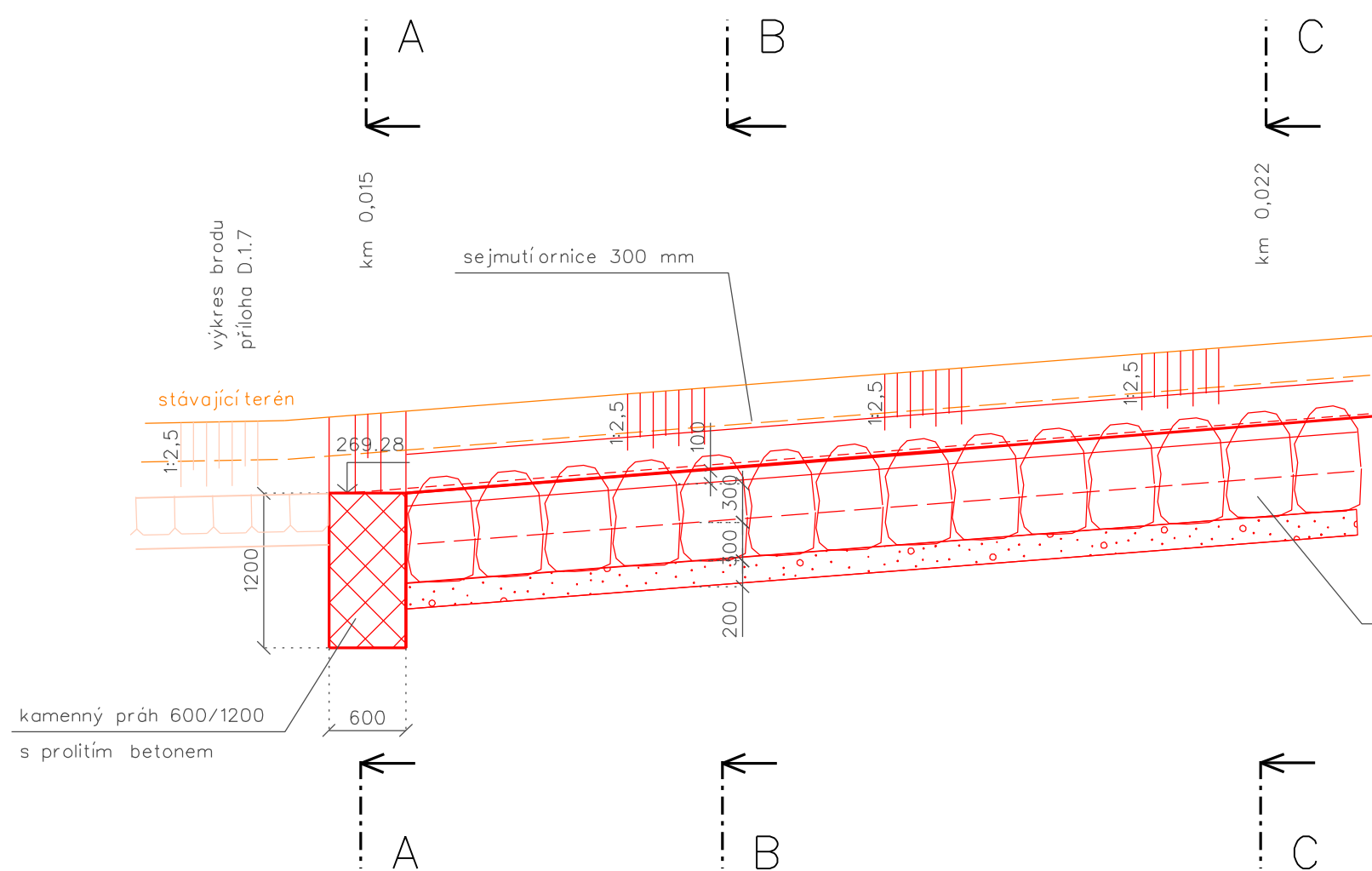



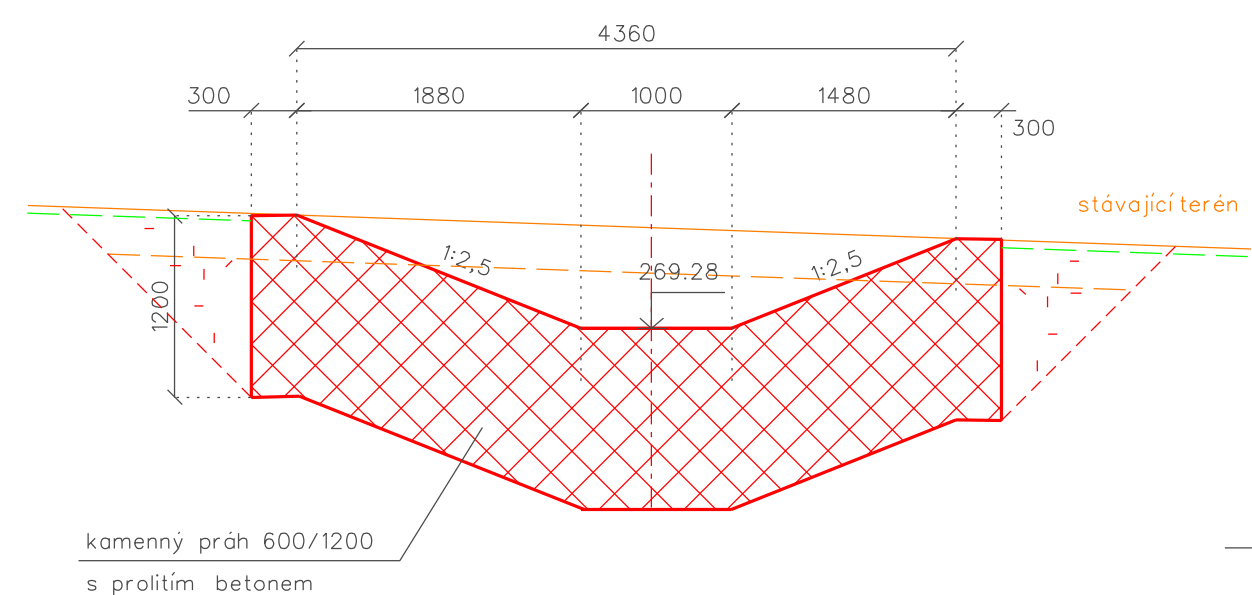
PUDORYS



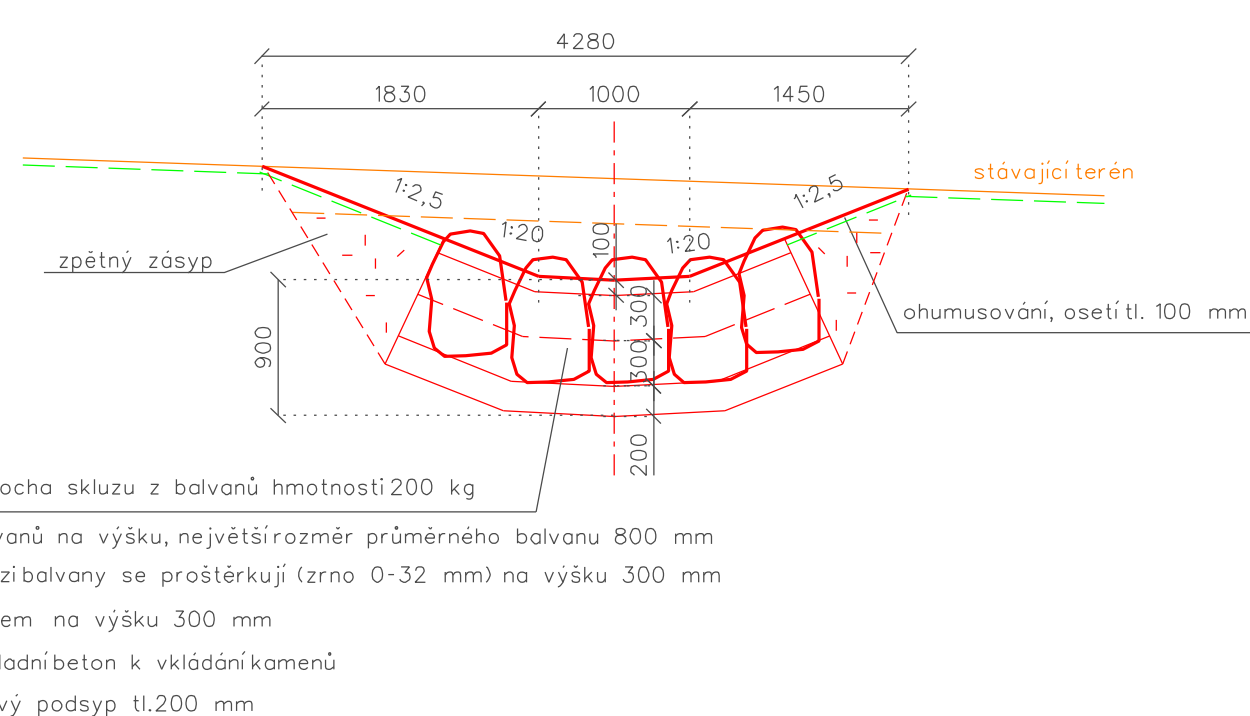
ŘEZ C-C
km 0,022 - TŮŇ



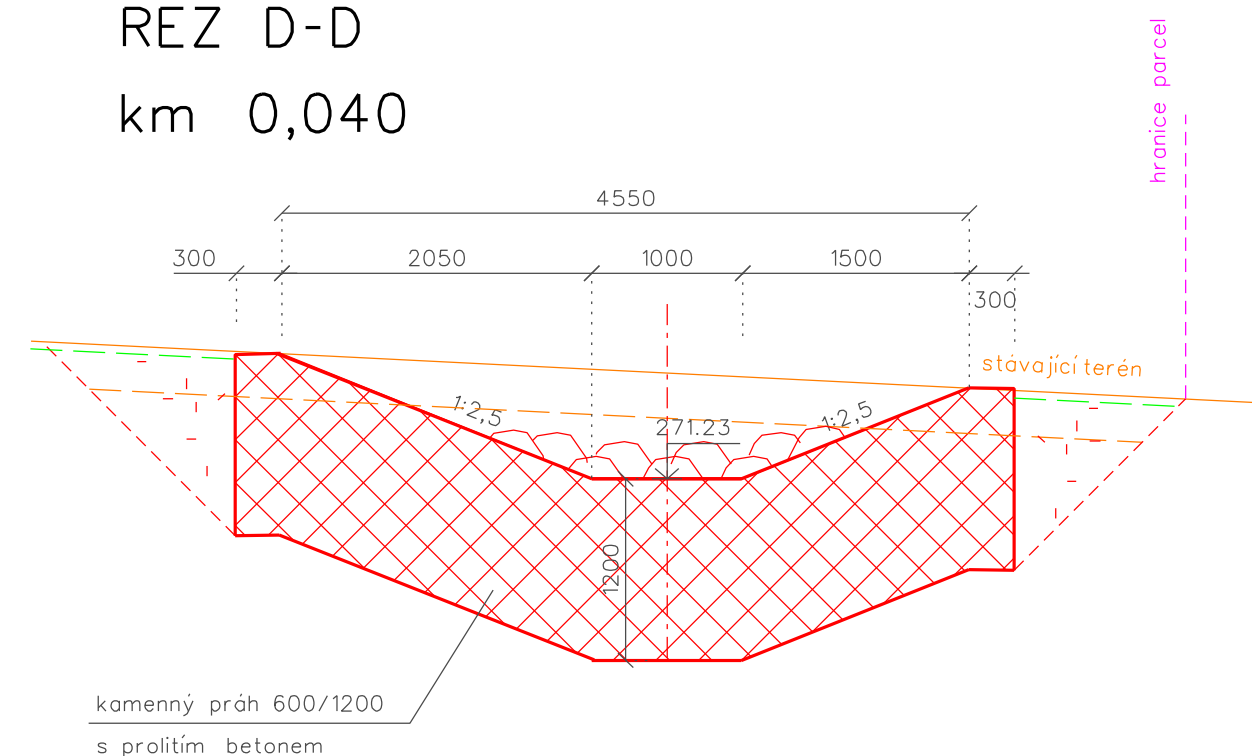
ŘEZ A-A
km 0,015




ŘEZ B-B
platnost km 0,015 - 0,070



ŘEZ D-D
km 0,040



ŘEZ E-E
km 0.070

VÝŠKOVÝ SYSTÉM: BpV							
SOUŘADNICOVÝ SYSTÉM: S-JTSK							
Vypracoval	Zodpov.projektant	Hi. Ing. projektu	Vedoucí střediska	 AGPOL s.r.o. Jungmannova 153/12 779 00 Olomouc Česká republika			
Fraltová	Ing. Feltl, Ph.D.	Ing. Feltl, Ph.D.	Ing. Vaculín, Ph.D.				
Místo stavby	k.ú. Popovice u Kroměříže	Kraj	Zlínský	Počet formátů	8 A4		
Investor	Státní pozemkový úřad, Krajský pozemkový úřad pro Zlínský kraj			Datum	11. 2024		
Akce - objekt	ZÁCHYTNÝ PRŮLEH ZP3 V K.Ú. POPOVICE SO 01 - Záchytný průleh ZP3			Stupeň	DSP + R		
Zakázkové číslo				3064 / 045			
Archivní číslo				3064			
Měřítko				Číslo výkresu			
Příloha	BALVANITÝ SKLUZ			1 : 50	D.1.10		